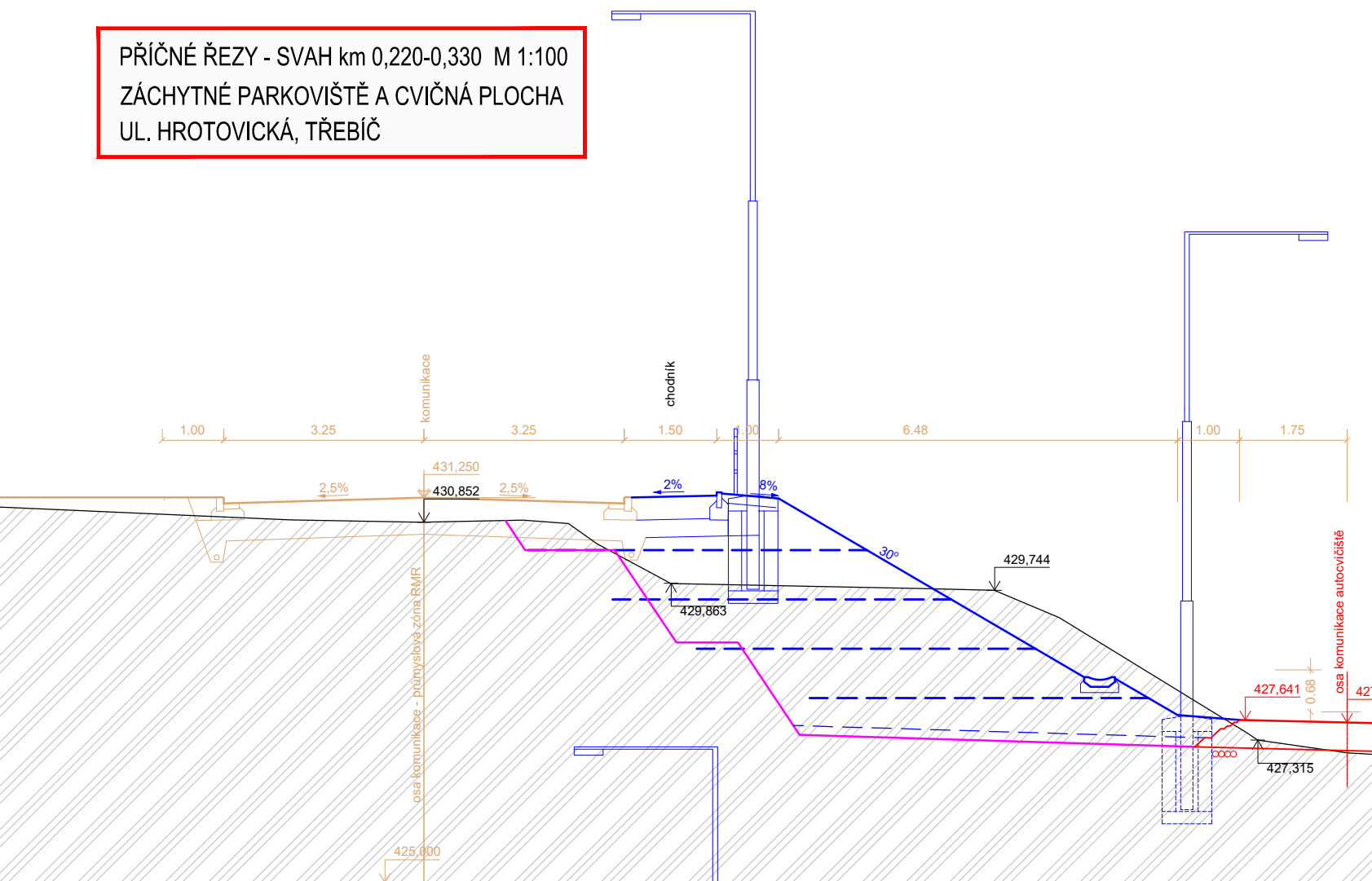
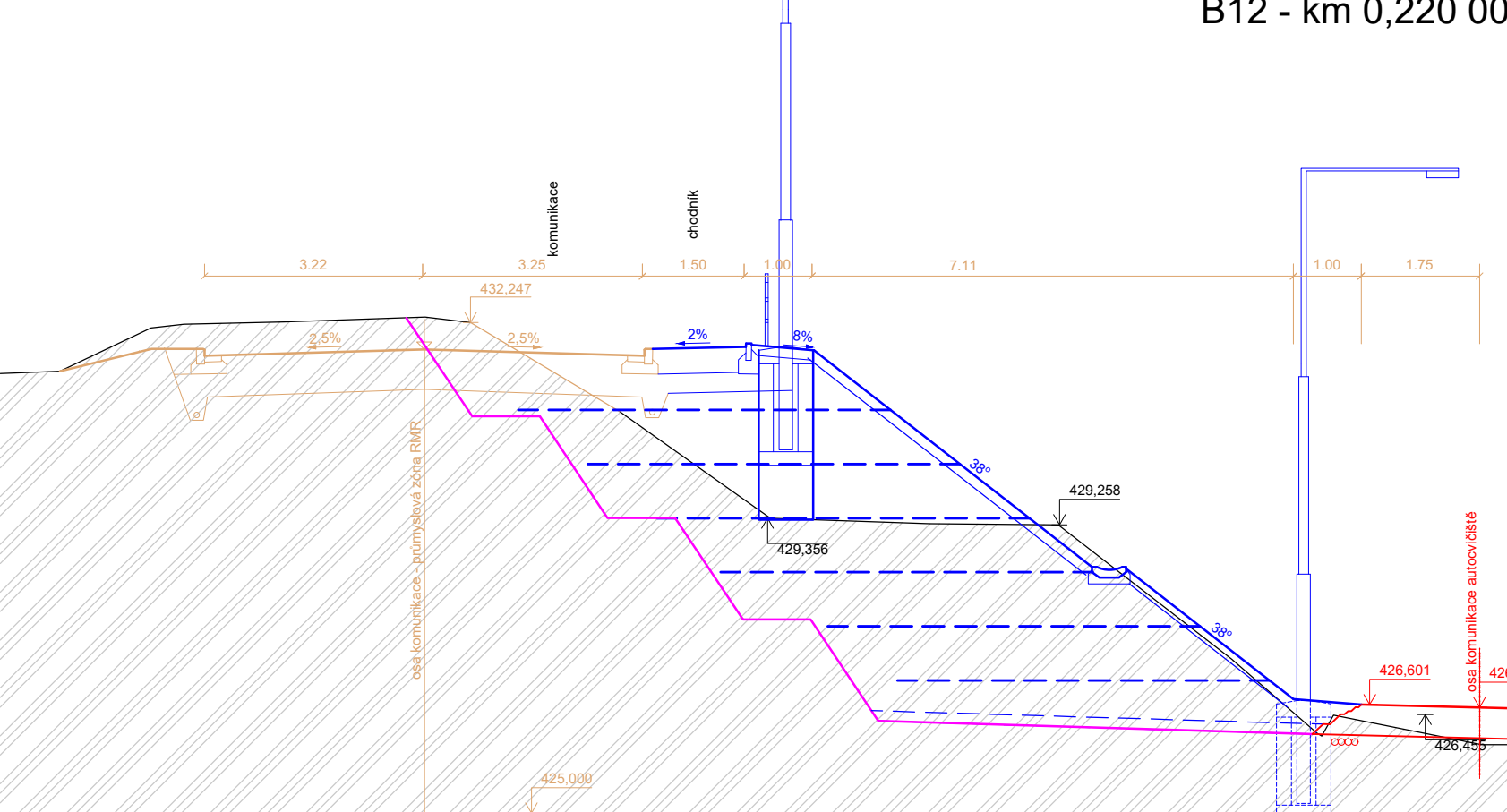


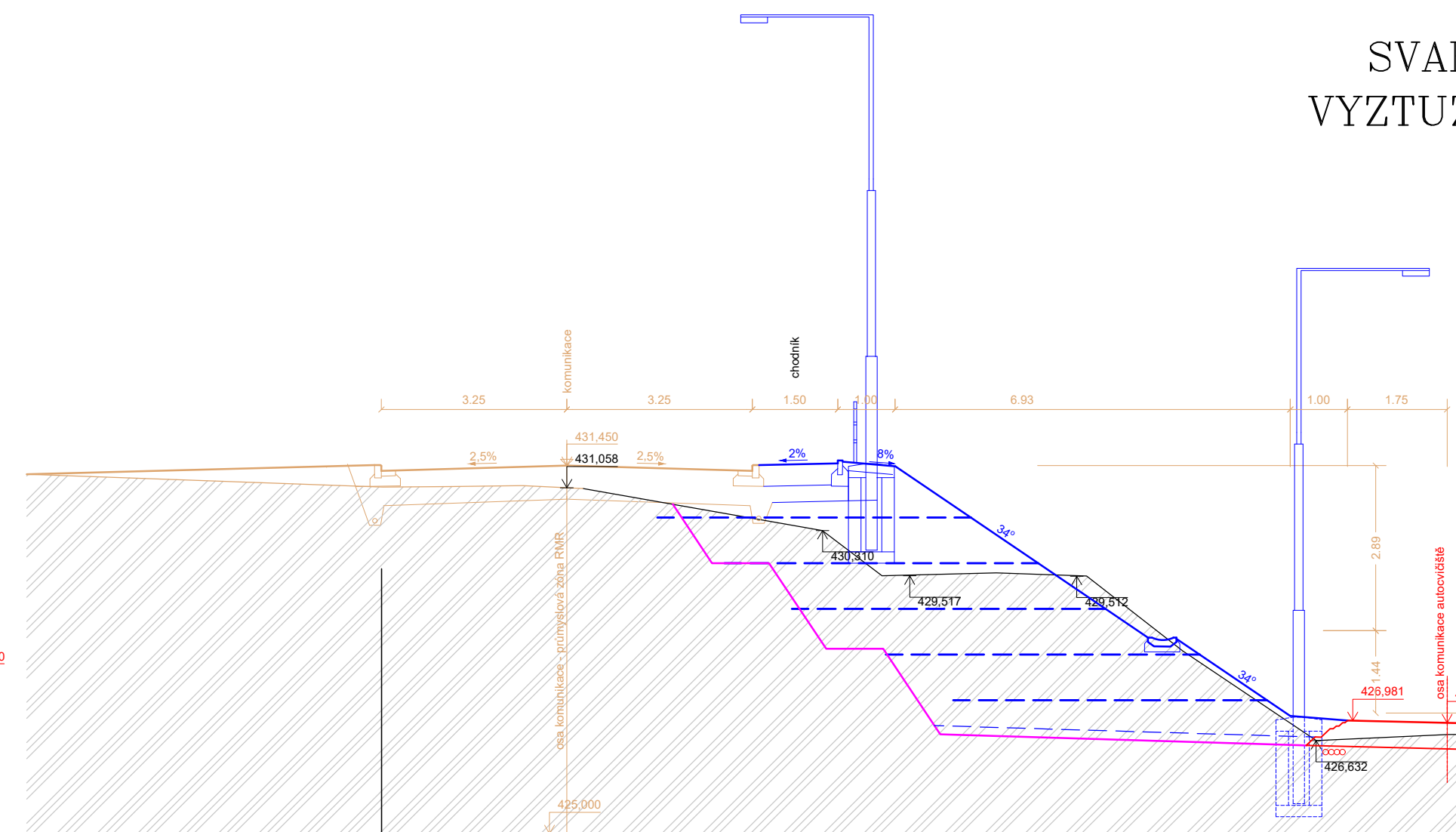
PŘÍČNÉ ŘEZY - SVAH km 0,220-0,330 M 1:100
ZÁCHYTNÉ PARKOVIŠTĚ A CVIČNÁ PLOCHA
UL. HROTOVICKÁ, TŘEBÍČ



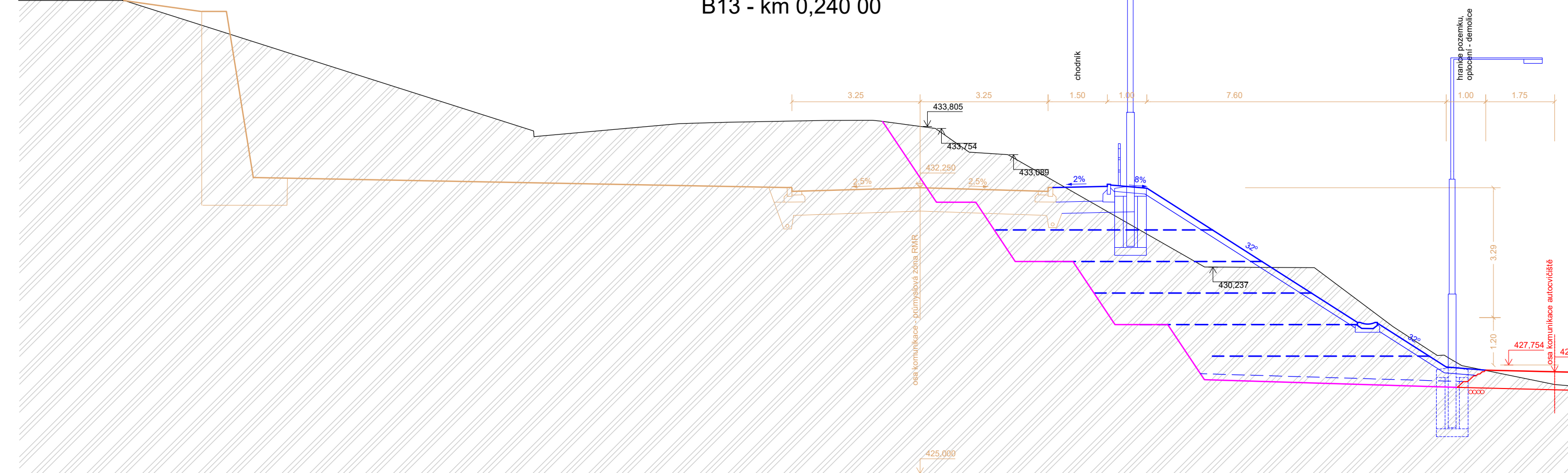
B12 - km 0,220 00



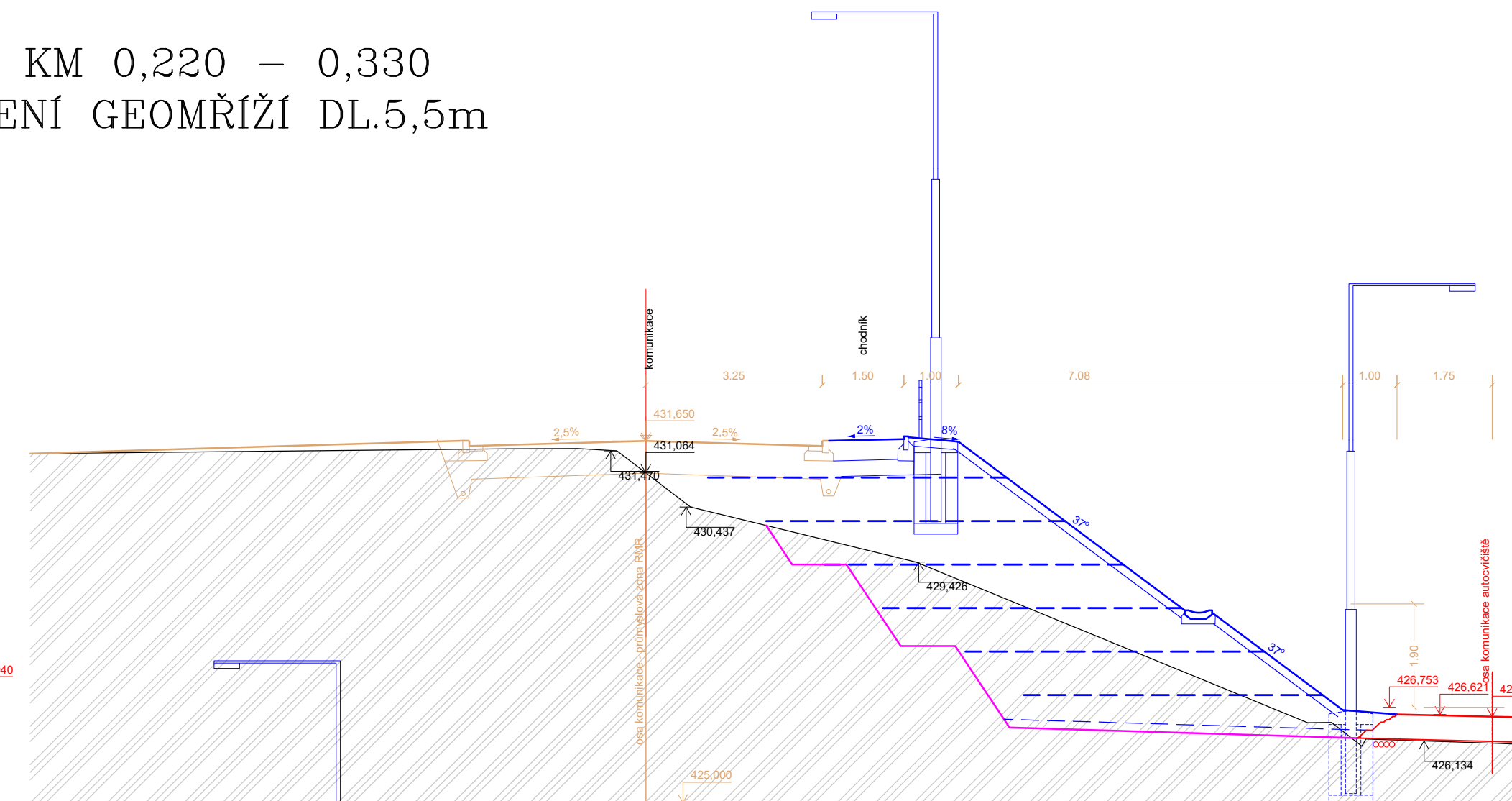
B15 - km 0,280 00



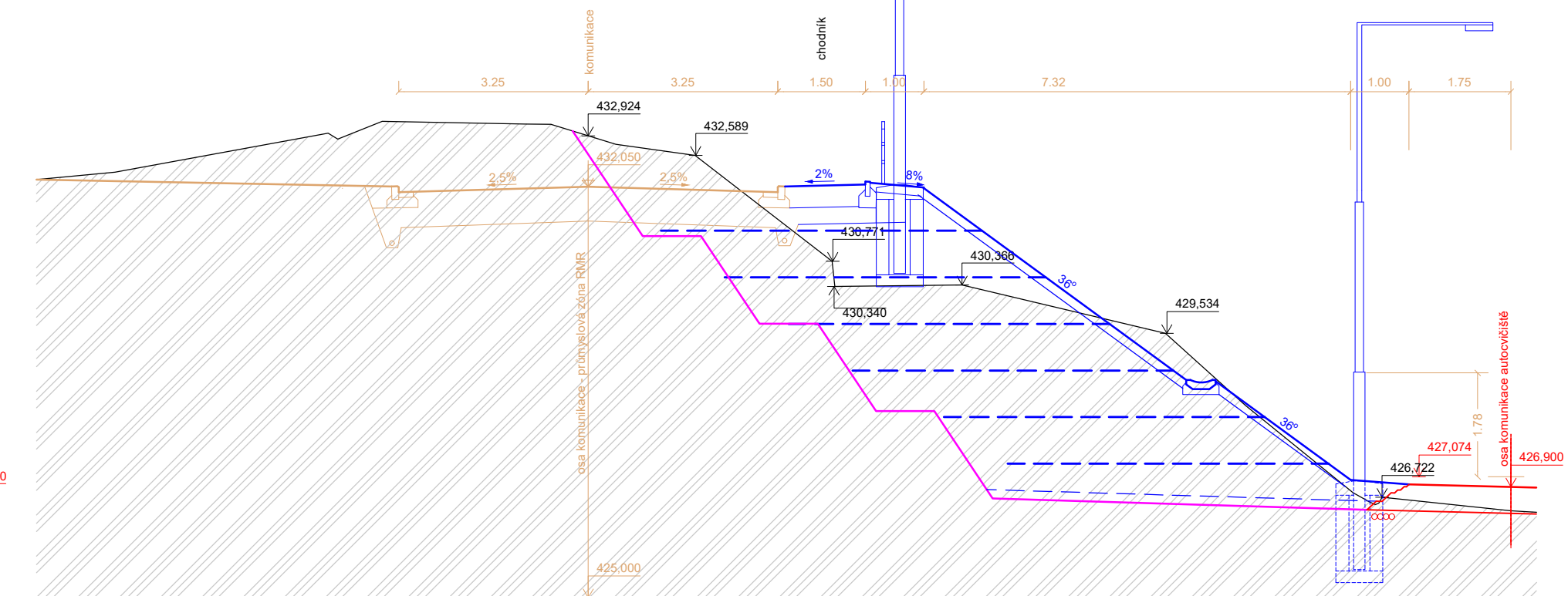
B13 - km 0,240 00



B17 - km 0,320 00



B14 - km 0,260 00




B16 - km 0,300 00

UPOZORNĚNÍ !

PŘED ZAPOČETÍM ZEMNÍCH PRACÍ JE NUTNÉ VYTYČIT VEŠKERÉ PODZEMNÍ INŽ. SÍŤ JEJICH SPRÁVCI A HLOUBKU ULOŽENÍ OVĚŘIT SONDOU RUČNĚ!

SOUŘADNICOVÝ SYSTÉM: S-JTSK
VÝŠKOVÝ SYSTÉM: B.p.v.

PROJEKTANT	Ing. Ivo Jiráň		VIPA project, s.r.o.	
PROJEKTANT	Ing. David Svoboda		PROJEKTOVÁNÍ DOPRAVNÍCH STAVEB	
ZODPOVĚDNÝ PROJEKTANT	Ing. Pavel Vidlák		Cvičkovská 43/20 Třebíč - Nové Dvory, 674 01 tel.: +420 777 699 431 E-mail: vipa@projektbeznam.cz	
INVESTOR	Město Třebíč, Karlovo nám. 104/55, Vnitřní Město, 674 01			
MÍSTO STAVBY	p.č. 981/5, lokalita za PBS, město Třebíč, kraj Vysočina			
PŘÍLOHA		DATUM	09/2021	
PŘÍČNÉ ŘEZY - SVAH km 0,220 - 0,330		FORMÁT	5 x A4	
STAVEBNÍ OBJEKT		MĚŘÍTKO	1:100	
SO 890 ÚPRAVA SVAHU		STUPEŇ	DPDS	
NÁZEV STAVBY	ZÁCHYTNÉ PARKOVIŠTĚ A CVIČNÁ PLOCHA UL. HROTOVICKÁ, TŘEBÍČ		PARÉ	ČÍS. PŘÍLOHY C.4.4